




**Datenquellen**


 **Bayerisches Straßeninformationssystem**  
 Intranet: <http://baysis.bybn.de>  
 Internet: [www.baysis.bayern.de](http://www.baysis.bayern.de)

Geobasisdaten:  
 © Bayerische Vermessungsverwaltung  
 (www.geodaten.bayern.de)

**Legende:**

Baufeld 

Umleitungsstrecke für den örtl.- u. überörtlichen Verkehr 

Umleitungsstrecke der U 92 

**St 2272, Kitzingen - Wiesentheid - Oberschwarzach**  
 Brücke St 2272 (6228 500/0) ü. die B 286 b. Wiesentheid

Übersichtskarte  
 Verkehrszeichenplan 01

Anlage 01, zur verkehrsrechtlichen Anordnung  
 AZ: S3200-4334.4-xxxxx vom .....